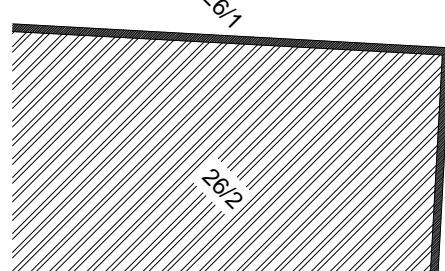
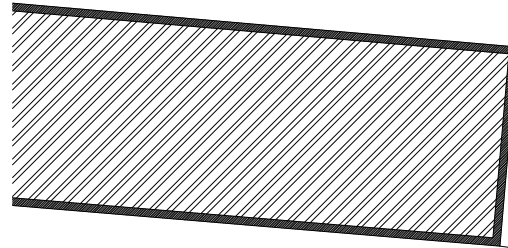

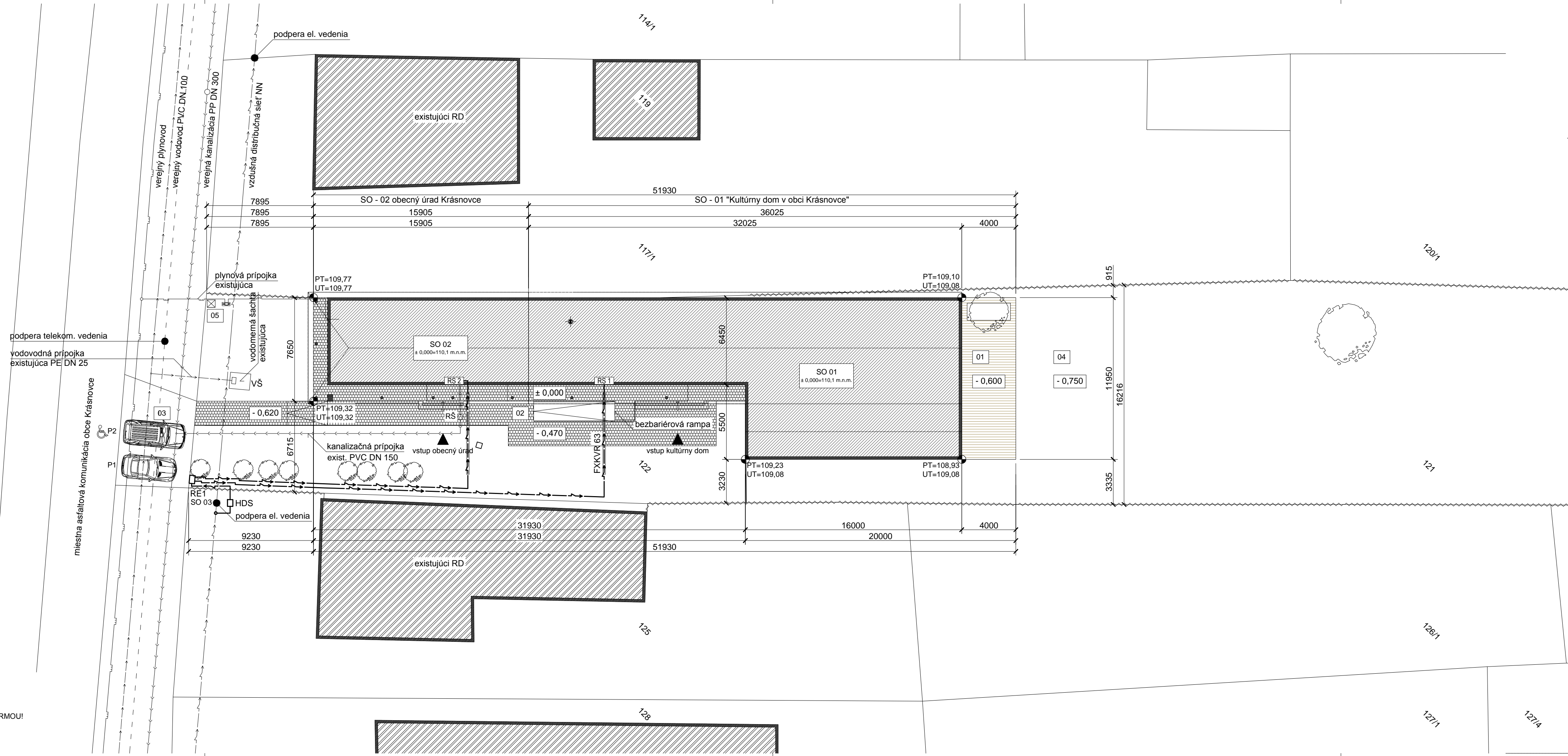


"KDK"



Poznámka:
 _ JESTVUJÚCE INŽINIERSKE SIETE SÚ ZAZNAČENÉ ORIENTAČNE,
 PRED REALIZÁCIOU PRÍPOJOK JE POTREBNÉ NECHAŤ VYZNAČIŤ SIETE DISTRIBUČNOU FIRMOU!
 _ STAVEBNÉ ÚPRAVY JE POTREBNÉ OVERIŤ NA ZÁKLADE JEDNOTLIVÝCH PROFESIÍ!
 _ ROZMERY KONTROLOVAŤ NA STAVBE!
 _ TÁTO PROJEKTOVÁ DOKUMENTÁCIA NESLÚŽI K SAMOTNEJ REALIZÁCIÍ STAVBY!



Legenda / existujúce inžinierske siete	
	elektrické vedenie
	verejný vodovod
	verejná kanalizácia
	plynovod
	telekomunikačné vedenie

Legenda / prípojky na inžinierske siete	
	prípojka NN

Legenda objektov	
SO - 01	Kultúrny dom v obci Krásnovce
SO - 02	Obecný úrad Krásnovce
SO - 03	prípojka NN

Legenda plôch	
01	terasa
02	spevnené plochy
03	parkovacie stálie
04	zeleň
05	smetné nádoby
VŠ	vodomerná šachta
RŠ	revizná šachta
RE1	rozdávčač merania
RS1	hlavný rozvážač el. rozvodu
RS2	hlavný rozvážač el. rozvodu
P1	parkovacie miesto
P2	parkovacie miesto invalid

± 0,000 ≡ 110,14 m.n.m.(b.p.v.)

autor: **H2A | architects s.r.o.**
 HIP: urbanism, architecture, interior, design
 Lipová 11
 071 01 Michalovce

investor: Obec Krásnovce
 Krásnovce 131
 072 01 Pozdišovce
 Slovenská republika

miesto: k.ú.: Krásnovce, p.č.: 121; 122

stupeň dokumentácie: **DSP**

projekt: kultúrny dom v obci Krásnovce

ZIP: Ing. arch. Jozef Hudák

kreslil: Ing. arch. Jozef Hudák

páre: ***.pdf**

obsah výkresu: situácia

mierka: 1:200

dátum: 09 / 2017

výkres číslo: 4 x A4